

ГРАФИЧЕСКОЕ ОПИСАНИЕ
местоположения границ населенных пунктов, территориальных
зон, особо охраняемых природных территорий, зон с особыми
условиями использования территории

Зона публичного сервитута объекта связи: «Строительство ВОЛС LWFL2RUBRY0022АО в д. Никольская Слобода от РМ до БС 26122 Никольская Слобода»

(наименование объекта, местоположение границ которого описано (далее - объект))

Раздел 1

Сведения об объекте

№ п/п	Характеристики объекта	Описание характеристик
1	2	3
1	Местоположение объекта	242706, Брянская область, Жуковский район, Никольская Слобода деревня.
2	Площадь объекта ± величина погрешности определения площади (P ± ΔP)	280 ± 12 м ²
3	Иные характеристики объекта	<p>Вид объекта реестра границ: Граница публичного сервитута Кадастровый номер квартала: 32:08:0180105 Вид или наименование публичного сервитута по документу: Зона публичного сервитута объекта связи: «Строительство ВОЛС LWFL2RUBRY0022АО в д. Никольская Слобода от РМ до БС 26122 Никольская Слобода» Орган, принявший решение об установлении публичного сервитута: Администрация Жуковского района Брянской области Земельные участки, в отношении которых испрашивается публичный сервитут: 32:08:0000000:30 Цель установления публичного сервитута: Размещение объектов электросетевого хозяйства, тепловых сетей, водопроводных сетей, сетей водоотведения, линий и сооружений связи, линейных объектов системы газоснабжения, нефтепроводов и нефтепродуктопроводов, их неотъемлемых технологических частей, если указанные объекты являются объектами федерального, регионального или местного значения, либо необходимы для организации электро-, газо-, тепло-, водоснабжения населения и водоотведения, подключения (технологического присоединения) к сетям инженерно-технического обеспечения, либо переносятся в связи с изъятием земельных участков, на которых они ранее располагались, для государственных или муниципальных нужд (далее также - инженерные сооружения) Срок публичного сервитута: продолжительность: 49 лет Владелец публичного сервитута: Юридическое лицо, зарегистрированное в Российской Федерации Публичное акционерное общество "Вымпел-Коммуникации" (ИНН: 7713076301. ОГРН: 1027700166636).</p>

ТЕКСТОВОЕ ОПИСАНИЕ

местоположения границ населенных пунктов, территориальных зон

Прохождение границы		Описание прохождения границы
от точки	до точки	
1	2	3
—	—	—

Раздел 4
План границ объекта

Лист 1

Обзорная схема границ
Зона публичного сервитута объекта связи: «Строительство ВОЛС
LWFL2RUBRY0022AO в д. Никольская Слобода от РМ до БС 26122 Никольская
Слобода»



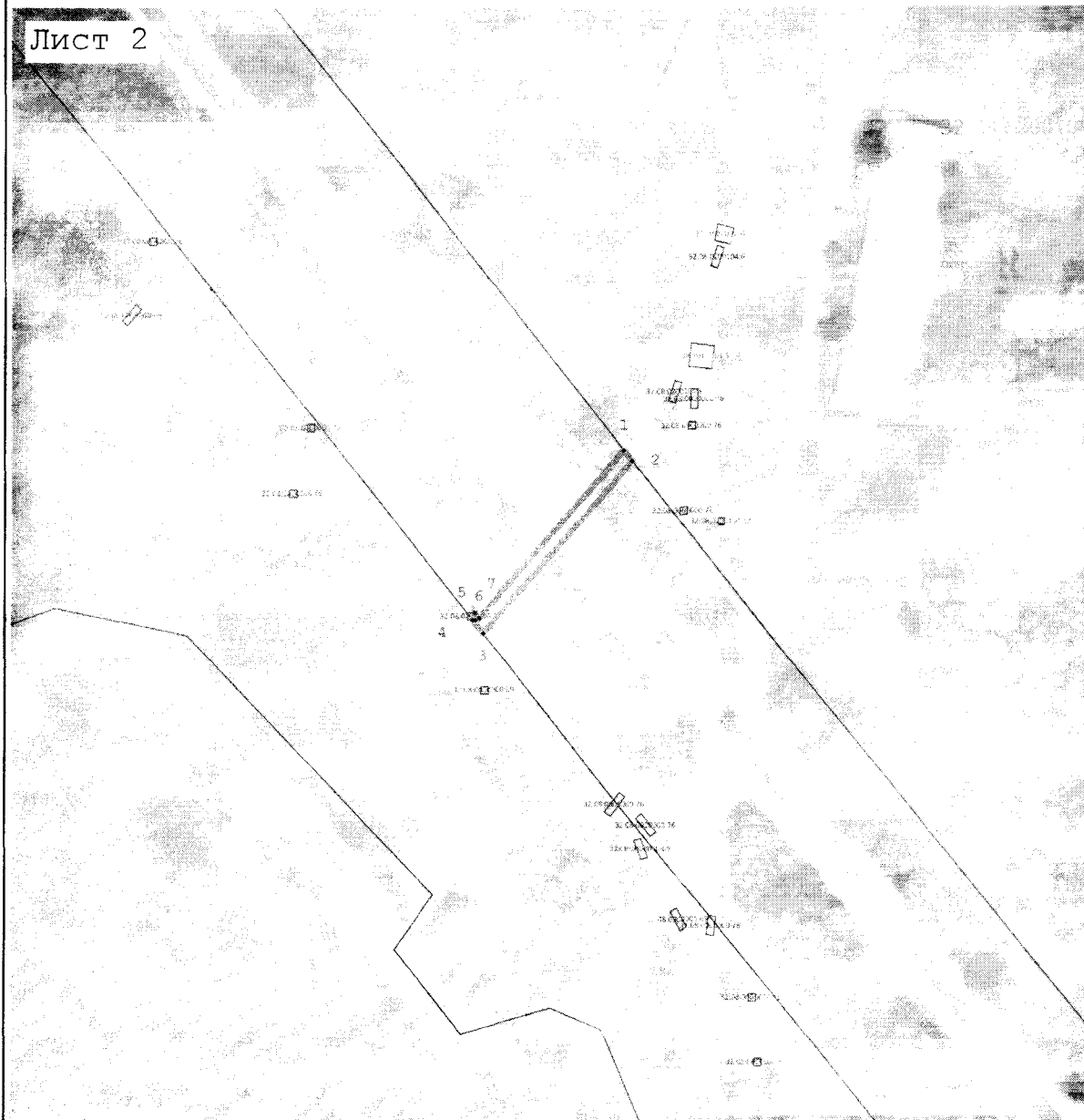
Масштаб 1:5 000

Используемые условные знаки и обозначения:

——— - Граница зоны публичного сервитута






Раздел 4
План границ объекта

Лист 2



Масштаб 1:2 000

Используемые условные знаки и обозначения:

-  - Земельный участок, имеющиеся в ЕГРН сведения о границе которого достаточны для определения ее положения на местности
-  - обозначение границ кадастрового квартала
-  1 - Характерная точка границы, сведения о которой позволяют однозначно определить ее местоположение на местности
-  - вновь образованная часть границы зоны, сведения о которой достаточны для определения её местоположения
-  - Обозначение границ муниципальных образований и населенных пунктов